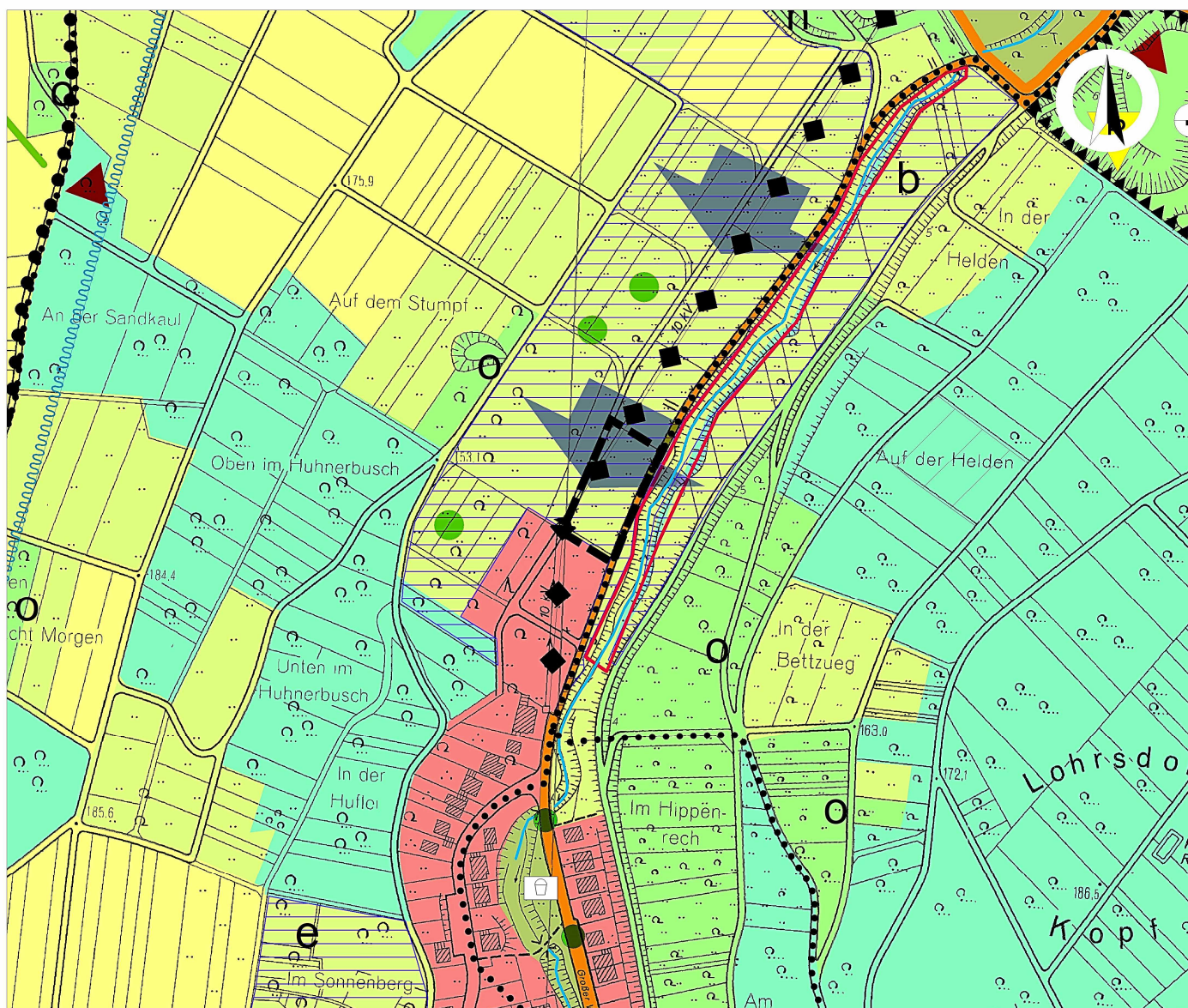



# AUSZUG AUS DEM GÜLTIGEN FLÄCHENNUTZUNGSPLAN DER STADT BAD NEUENHR-AHRWEILER


Gemarkung Lohrsdorf, Flur 7 tlw. (Nördlich Großer Weg) M 1:5000

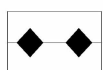


## LEGENDE:

 Umgrenzung des Änderungsbereichs

 Flächen für Grünland gemäß Az.: 3.4-BLPI-F6-1 vom 05.07.2006 von der Genehmigung ausgenommen, gemäß FNP 1984: Wiese

 Flächen für Maßnahmen zum Ausgleich (Planung)

 Elektrizitäts-Freileitungstrasse 11 kV

 Bereiche mit flächigem Abfluß von Kaltluft in Siedlungsbereiche