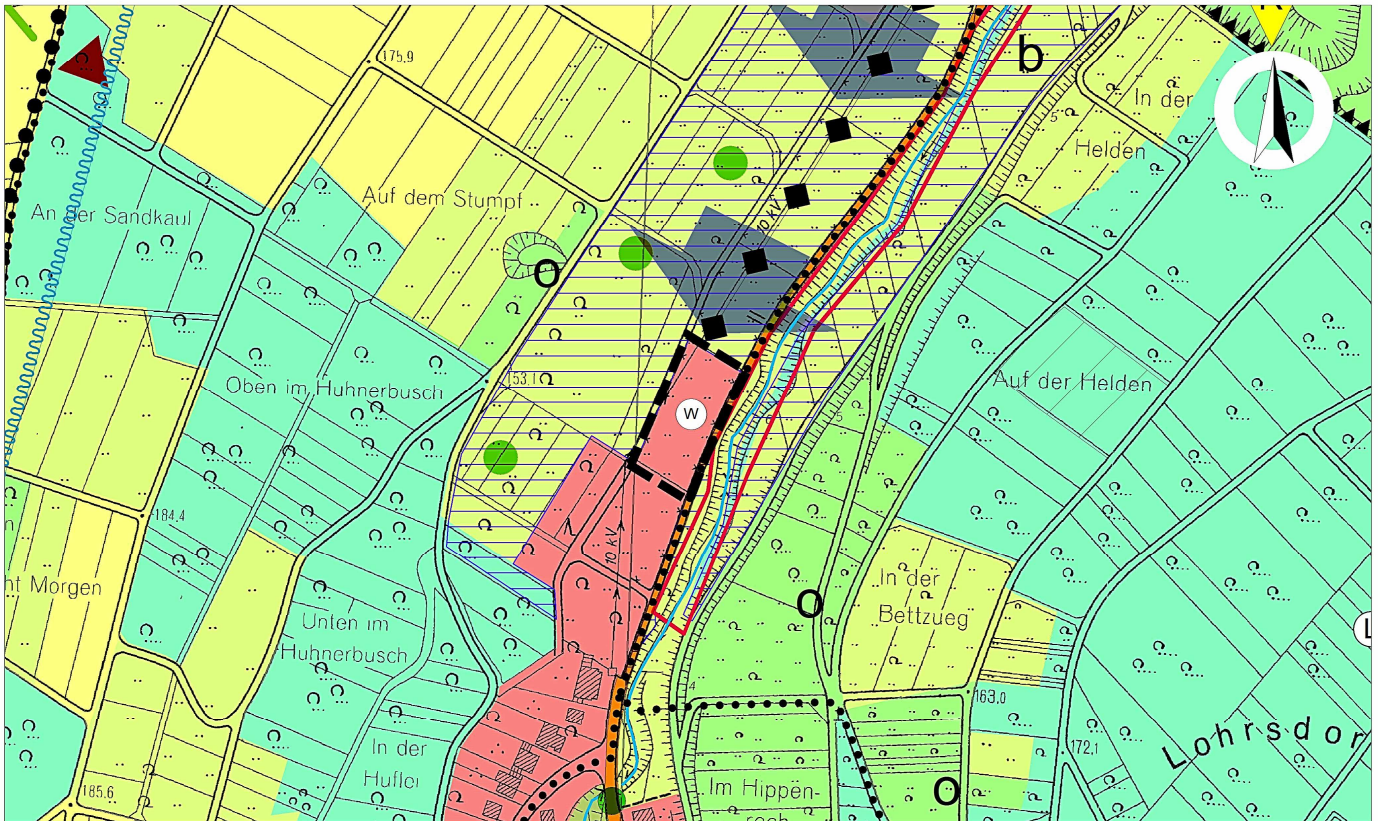





7. ÄNDERUNG DES FLÄCHENNUTZUNGSPLANS DER STADT BAD NEUENHR-AHRWEILER (NÖRDLICH GROSSER WEG)

Gemarkung Lohrsdorf, Flur 7 tlw.

M. 1 : 5000



LEGENDE:

-  Umgrenzung des Änderungsbereichs
-  Wohnbauflächen
-  Bereiche mit flächigem Abfluß von Kaltluft in Siedlungsbereiche

GENEHMIGUNG DER ÄNDERUNG DES FLÄCHENNUTZUNGSPLANS

Die Kreisverwaltung Ahrweiler hat mit Bescheid vom _____ (Az.: _____) die 7. Änderung des Flächennutzungsplans der Stadt Bad Neuenahr-Ahrweiler gem. § 6 Absatz 1 Baugesetzbuch (BauGB) genehmigt.

Bad Neuenahr-Ahrweiler, den _____
Kreisverwaltung Ahrweiler
Im Auftrag

INKRAFTTRETEN

Die Genehmigung der Flächennutzungsplanänderung wurde gemäß § 6 Abs. 5 BauGB in der Stadtzeitung Bad Neuenahr-Ahrweiler Nr. _____ vom _____ ortsüblich bekannt gemacht.
Damit wird die Flächennutzungsplanänderung wirksam.

Bad Neuenahr-Ahrweiler, den _____
Stadtverwaltung Bad Neuenahr-Ahrweiler

Guido Orthen
Bürgermeister